





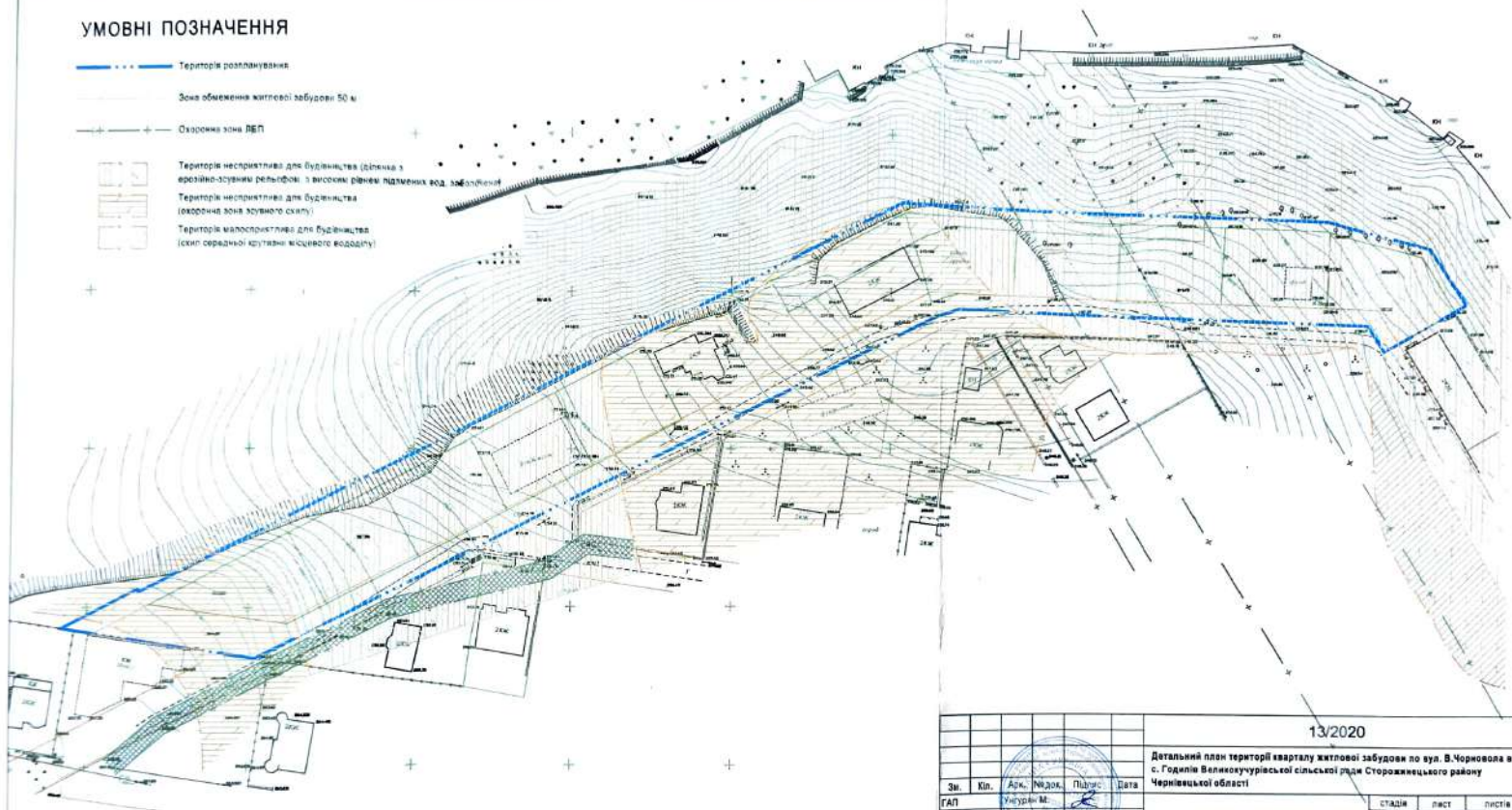





# УМОВНІ ПОЗНАЧЕННЯ

-  Територія розпланування
-  Зона обмеження житлової забудови 50 м
-  Охоронна зона ДВП
-  Територія несприятлива для будівництва (зіміна з вразливо-зсувним рельєфом, з високим рівнем підземних вод змалювання)
-  Територія несприятлива для будівництва (окоронна зона зовнішнього склупу)
-  Територія малопридатна для будівництва (склуп середньої крутчини місцевого вододілу)



13/2020

						Детальний план території кварталу житлової забудови по вул. В.Черновола в с. Годишів Великокукурівської сільській раді Сторожинського району Чернівецької області		
Зм.	Кп.	Арх.	Міжод.	Підпис	Дата			
ГАП		Угурин М.						
Архит.		Угурин М.				стадія	лист	лістія
Перевір.		Угурин М.				ДЛТ		
						Схема планувальних обмежень. Старий план М 1:1000.		
						НВ ТОВ "Архітектурно-земельне бюро"		