

Чернівці, 2024

ГОЛОВНИЙ АРХІТЕКТОР ПРОЕКТУ

Котелюк М.М.



Пентелюк В.В.

Ф-0-П

I. ПОСЯГОВАЛЬНА ЗАПИСКА

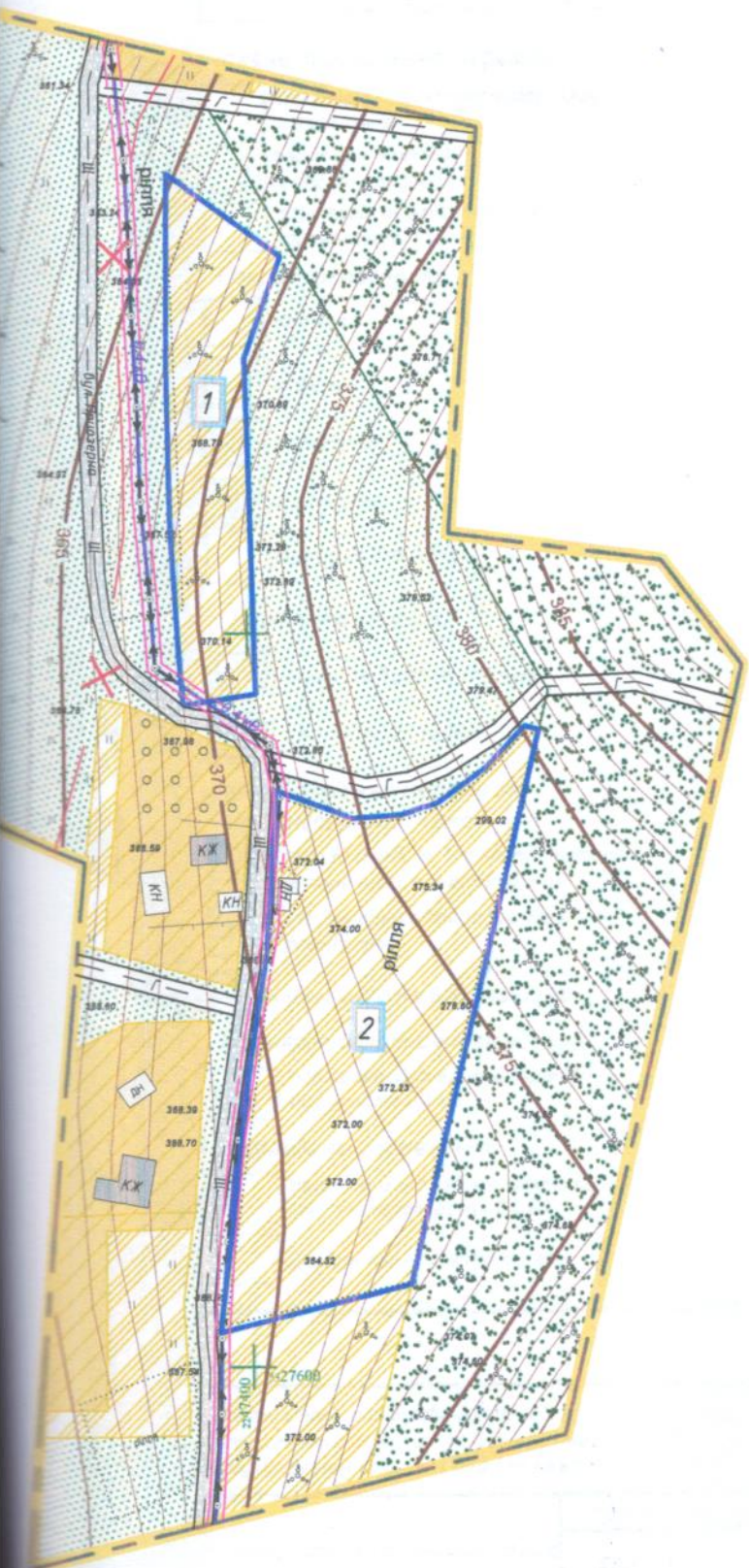
Детальний план території для будівництва і обслуговування житлового будинку, господарських будівель та споруд (присадибна ділянка) на земельній ділянці з загальною площею 1,1239 га, що знаходяться на території Великокучурівської сільської ради за межами с. Глибочок, по вул. Приозерній, Чернівецького району Чернівецької області

ДЕТАЛЬНИЙ ПЛАН ТЕРИТОРІЇ

ЗАМОВНИК: ВЕЛИКОКУЧУРІВСЬКА СІЛЬСЬКА РАДА

Ф-0-П Пентелюк В.В.


План існуючого використання території суміщених із схемою планувальних об'єктів



Експлікація:

Позн.	Найменування	Примітка
КН	Кам'яна нежитлова будівля	Існуюча
КЖ	Кам'яна житлова будівля	Існуюча
ДН	Дерев'яна нежитлова будівля	Існуюча

Змін	К-сть	Арк.	№
ГАП	Котелка	М.М.	№374



ФО-П Пентелюк В.В.

ЗАМОВНИК: ВЕЛИКОКУЧУРІВСЬКА СІЛЬСЬКА РАДА

ДЕТАЛЬНИЙ ПЛАН ТЕРИТОРІЇ

Детальний план території для будівництва і обслуговування житлового будинку, господарських будівель та споруд (присадибна ділянка) на земельну ділянку з кадастровим номером 7324589700:01:004:0416, площею 0,1671 га, що знаходиться на території Великокучурівської сільської ради за межами с. Тисовець, Чернівецького району Чернівецької області

I. ПОЯСНЮВАЛЬНА ЗАПИСКА

ФО-П

Пентелюк В.В.

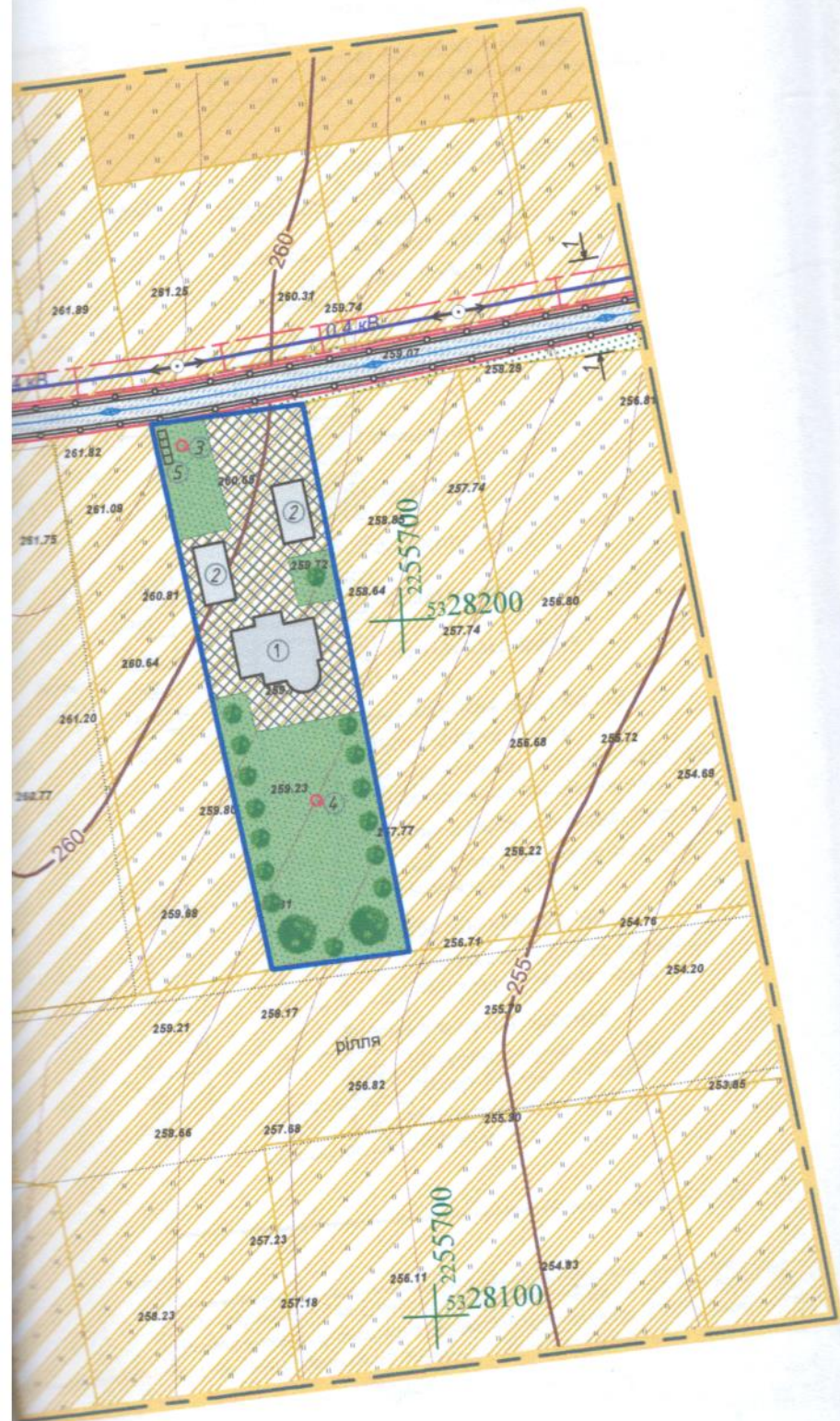

ГОЛОВНИЙ АРХІТЕКТОР ПРОЕКТУ

Котелко М.М.



Проектний план суміщений зі схемою організації руху транспорту та пішоходів, креслення поперечних профілів вулиць М 1 : 1000

Поперечний профіль вулиці



Експлікація:

Позн.	Найменування
1	Кам'яна житлова будівля
2	Кам'яна нежитлова будівля
3	ЛОС
4	Шахтний колодязь
5	Баки для сортування сміття

Техніко-економічні показники

№п/п	Найменування	Одиниця виміру	Значення
Територія			
1	Територія в межах території опрацювання	га	2,3
2	Територія ділянки	га	0,16
2.1	Площа забудови	м ²	0
2.2	Площа заощення	м ²	0
2.3	Площа озеленення	м ²	0

Змін	К-ст	Дата
ГАП	Архітектор Тетелко М.М. Регістраційний номер	Дата

ФОП Кохан Іван Миколайович
Чернівецька область, Кіцманський р-н, с. Суховерхів, вул. Буковинська 18
тел. 095-044-24-60

Замовник: ВЕЛИКОКУЧУРІВСЬКА СІЛЬСЬКА РАДА

ДЕТАЛЬНИЙ ПЛАН ТЕРИТОРІЇ

кварталу житлової та громадської забудови на земельній ділянці для ведення товарного сільськогосподарського виробництва з метою можливості зміни цільового призначення власної земельної ділянки для "будівництва та обслуговування житлового будинку, господарських будівель та споруд"

Адреса:

за межами села Великий Кучурів
Чернівецького району Чернівецької області

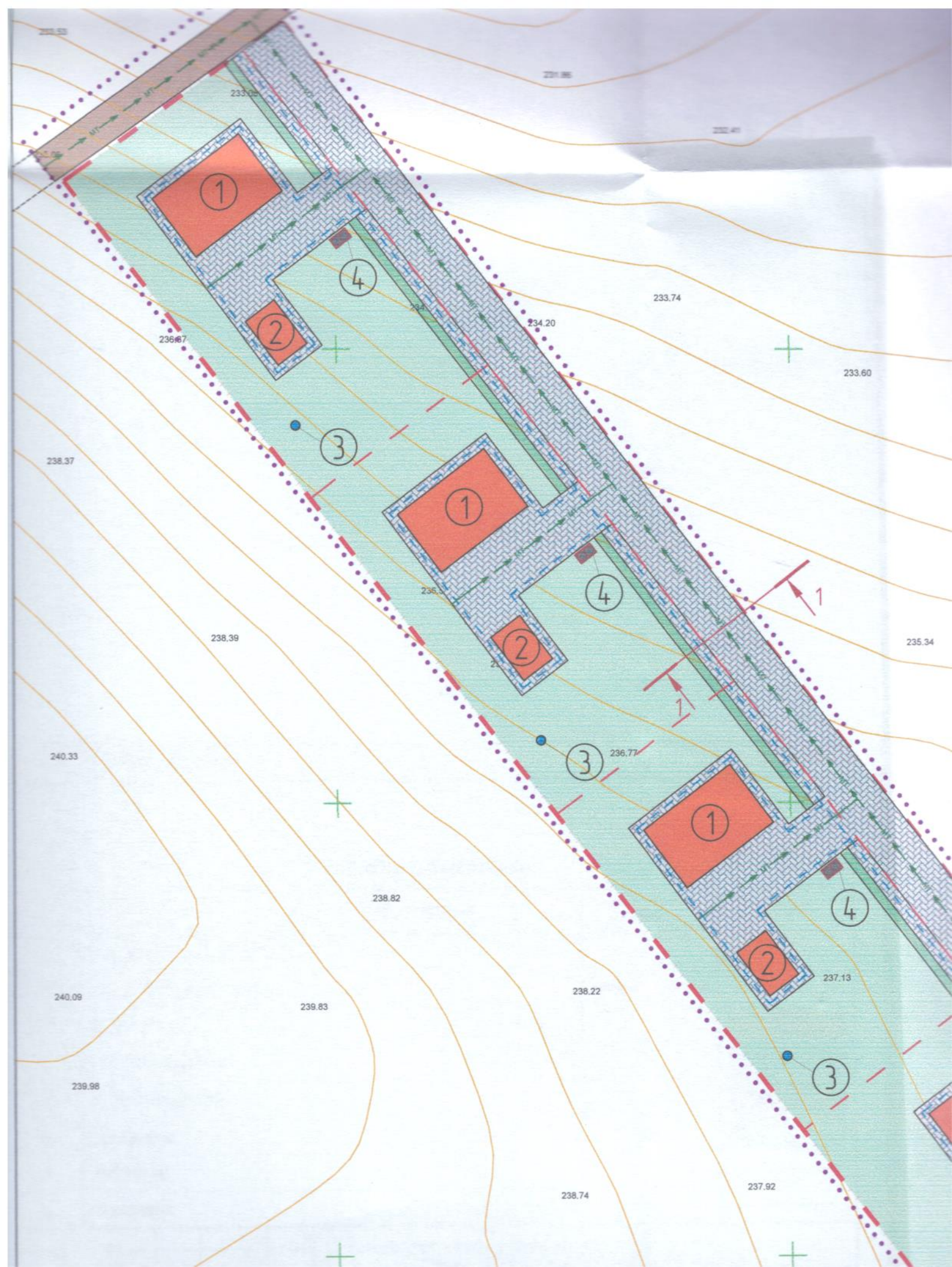
ФОП

ГАП



Кохан І.М.

Винчук М.В.



ФОП Кохан Іван Миколайович
Чернівецька область, Кіцманський р-н, с. Суховерхів, вул. Буковинська 18
тел. 095-044-24-60

Замовник: ВЕЛИКОКУЧУРІВСЬКА СІЛЬСЬКА РАДА

ДЕТАЛЬНИЙ ПЛАН ТЕРИТОРІЇ

кварталу житлової та громадської забудови на земельній ділянці для ведення особистого селянського господарства з метою можливості зміни цільового призначення власної земельної ділянки для "будівництва та обслуговування житлового будинку, господарських будівель та споруд"

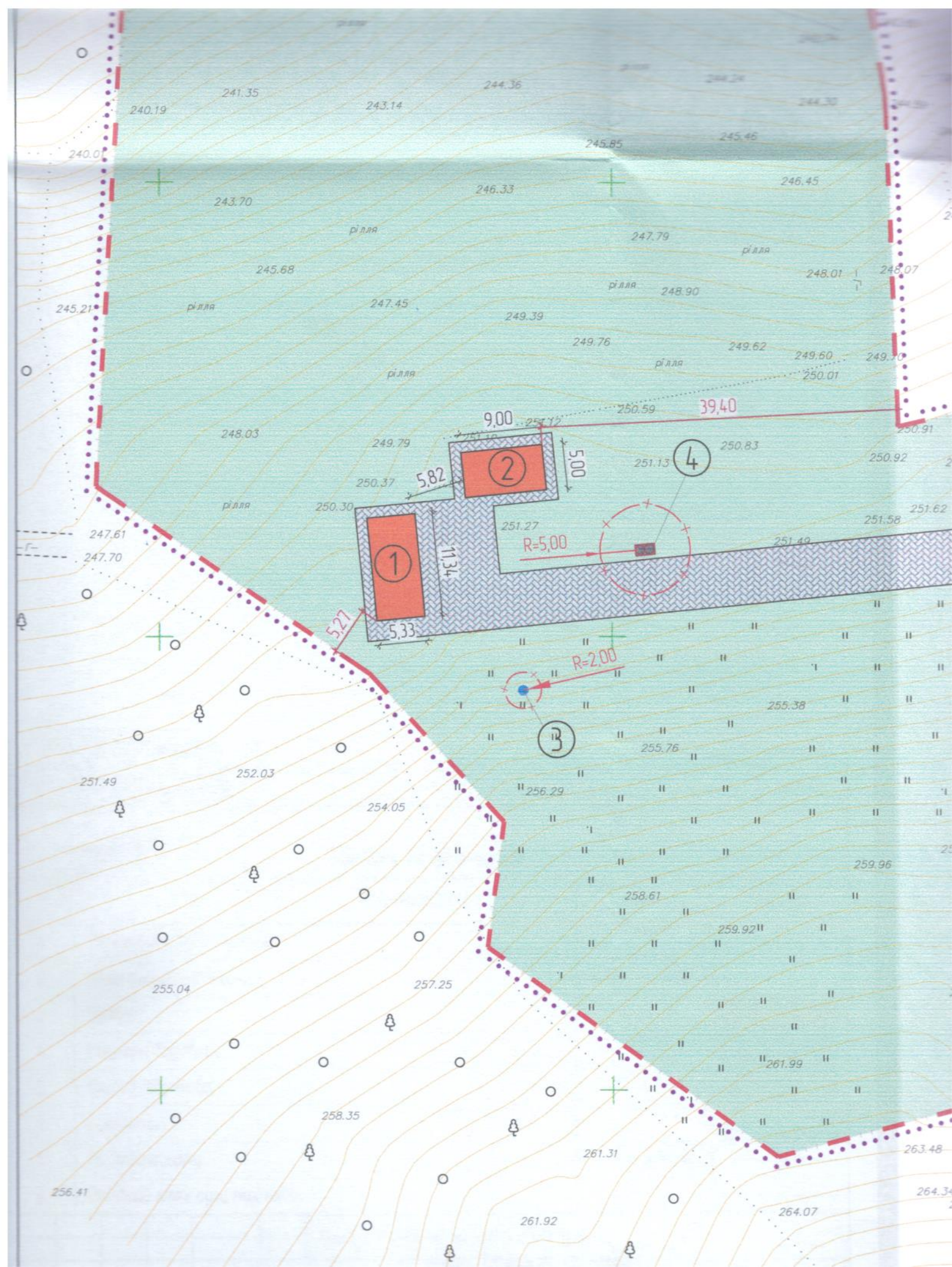
Адреса:

в селі Тисовець
Чернівецького району Чернівецької області



Кохан І.М.

Вінтонів М.В.



ФОП Кохан Іван Миколайович
Чернівецька область, Кіцманський р-н, с. Суховерхів, вул. Буковинська 18
тел. 095-044-24-60

Замовник: ВЕЛИКОКУЧУРІВСЬКА СІЛЬСЬКА РАДА

ДЕТАЛЬНИЙ ПЛАН ТЕРИТОРІЇ

кварталу житлової та громадської забудови на земельній ділянці для ведення особистого селянського господарства з метою можливості зміни цільового призначення власної земельної ділянки для "будівництва та обслуговування житлового будинку, господарських будівель та споруд"

Адреса:

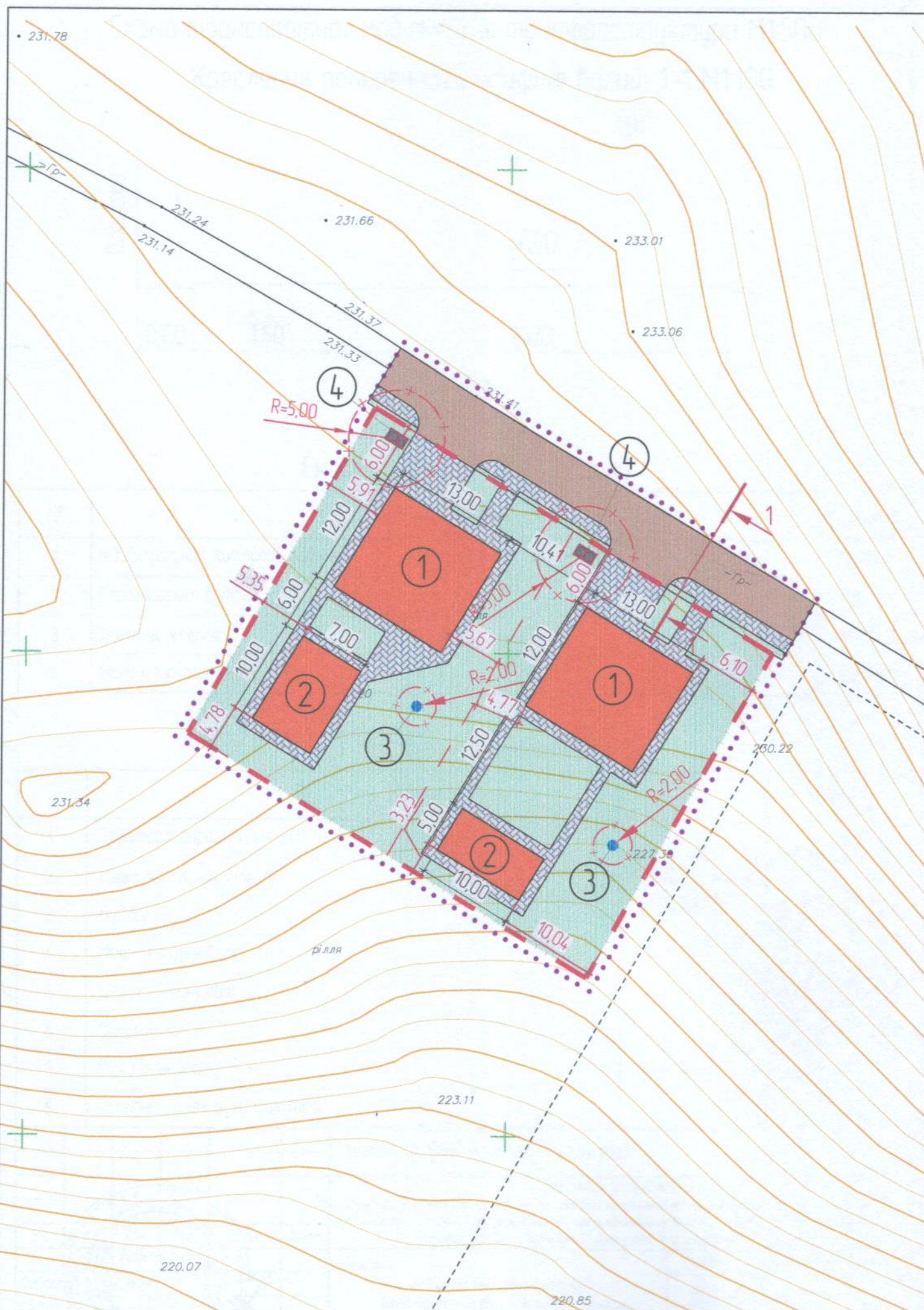
за межами села Великий Кучурів
Чернівецького району Чернівецької області



Кохан І.М.



Вінтонів М.В.



ФОП Кохан Іван Миколайович
Чернівецька область, Кіцманський р-н, с. Суховерхів, вул. Буковинська 18
тел. 095-044-24-60

Замовник: ВЕЛИКОКУЧУРІВСЬКА СІЛЬСЬКА РАДА

ДЕТАЛЬНИЙ ПЛАН ТЕРИТОРІЇ

кварталу житлової та громадської забудови на земельній ділянці для ведення товарного сільськогосподарського виробництва з метою можливості зміни цільового призначення власної земельної ділянки для "будівництва та обслуговування житлового будинку, господарських будівель та споруд"

Адреса:

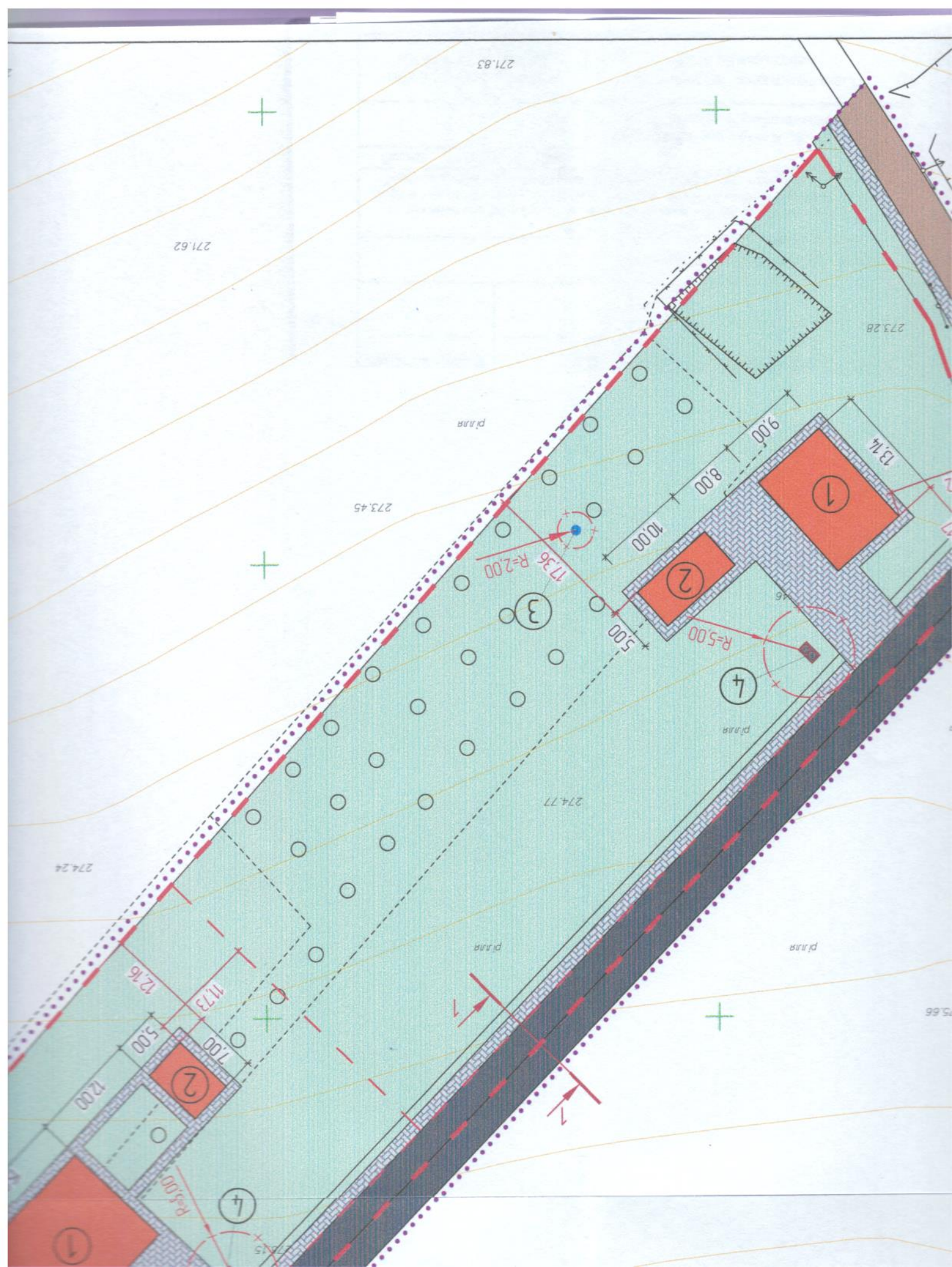
по вул. Польовій за межами села Великий Кучурів
Чернівецького району Чернівецької області



Кохан І.М.



Вінтонів М.В.



ФОП Кохан Іван Миколайович
Чернівецька область, Кіцманський р-н, с. Суховерхів, вул. Буковинська 18
тел. 095-044-24-60

Замовник: ВЕЛИКОКУЧУРІВСЬКА СІЛЬСЬКА РАДА

ДЕТАЛЬНИЙ ПЛАН ТЕРИТОРІЇ

кварталу житлової та громадської забудови на земельній ділянці для ведення особистого селянського господарства з метою можливості зміни цільового призначення власної земельної ділянки для "будівництва та обслуговування житлового будинку, господарських будівель та споруд"

Адреса:

по вул. Головна за межами села Великий Кучурів
Чернівецького району Чернівецької області

ФОП

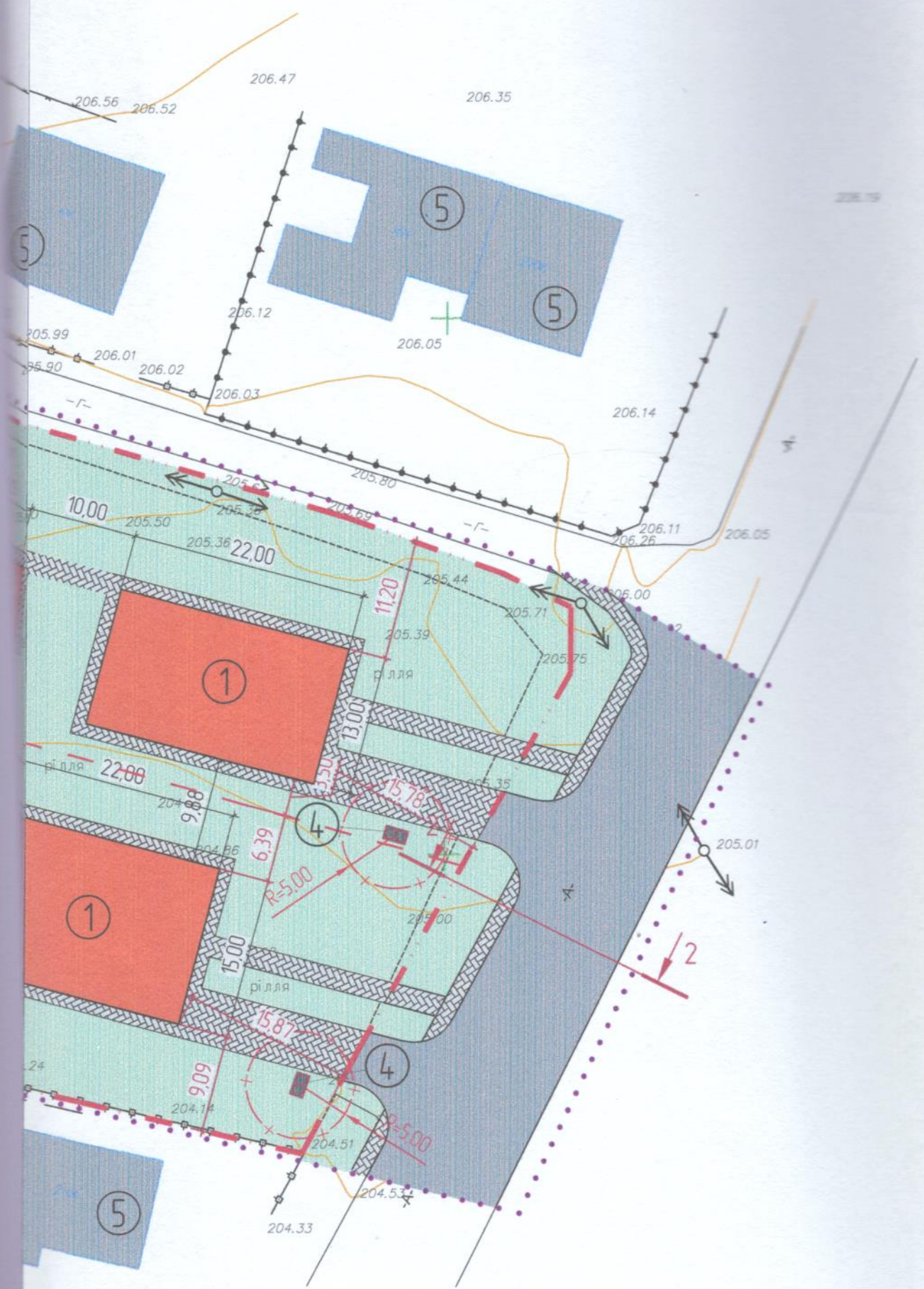


Кохан І.М.

ГАП



Вінтонів М.В.



№	
1	ІН
2	Г
3	Ш
4	М
5	С

1	Т
2	М
3	Б
4	М
5	Д
6	Д
5	О
6	С

ЗМ. Київ

Директор

ГАП