












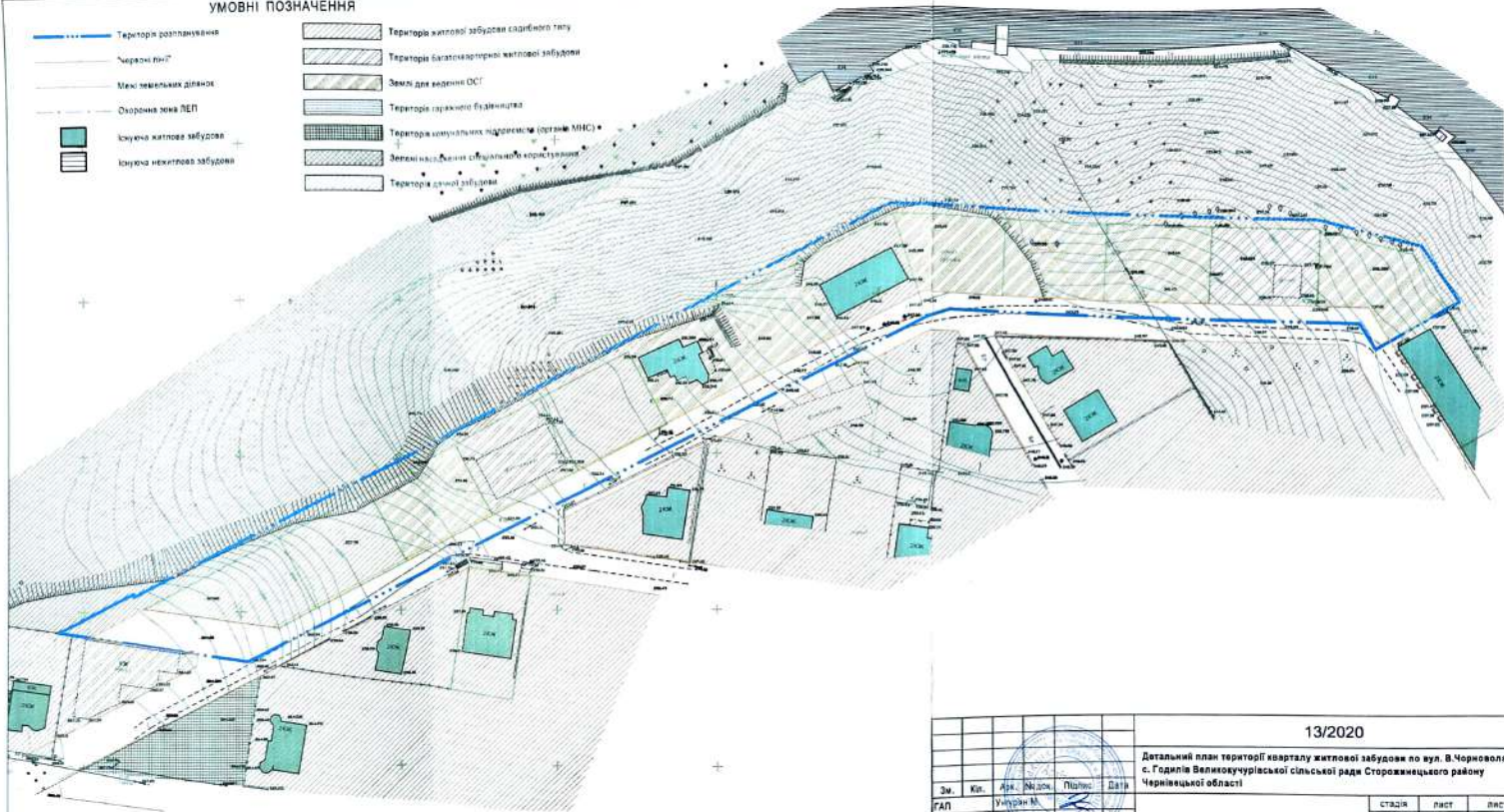





### УМОВНІ ПОЗНАЧЕННЯ

-  Територія розпланування
-  "Червоні лінії"
-  Межі земельних ділянок
-  Окронна лінія ЛЕП
-  Існуюча житлова забудова
-  Існуюча нежитлова забудова
-  Територія житлової забудови садибного типу
-  Територія багатоквартирної житлової забудови
-  Землі для ведення ДСТ
-  Територія гаражного будівництва
-  Територія комунальних підприємств (органів МНС)
-  Зелений насаджений сільськогосподарський
-  Територія сільської забудови



					13/2020			
					Детальний план території кварталу житлової забудови по вул. В.Чорновола в с. Годилів Великокучурської сільської ради Сторожинецького району Чернівецької області			
Зм.	Кп.	Арх.	Ніж.док.	Підпис	Дата	стадія	лист	листа
ГАП		Унчурян М.						
Архитект.		Унчурян М.				ДПТ		
Перевір.		Унчурян М.				План існуючого використання території М 1:1000.		НВ ТОВ "Архітектурно-земельна бірса"